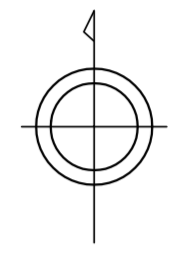


HE88-3 07	HE88-4 08	HE89-3 09
HE98-1 15	HE98-2 16	HE99-1 17
HE98-3 24	HE98-4 25	HE99-3 26



記号

■	緑地	△	37.2	三	門
□	25.62	△	42.3	三	門
□	34.56	△	25.6	三	門
□	18.7	△	18.7	三	門

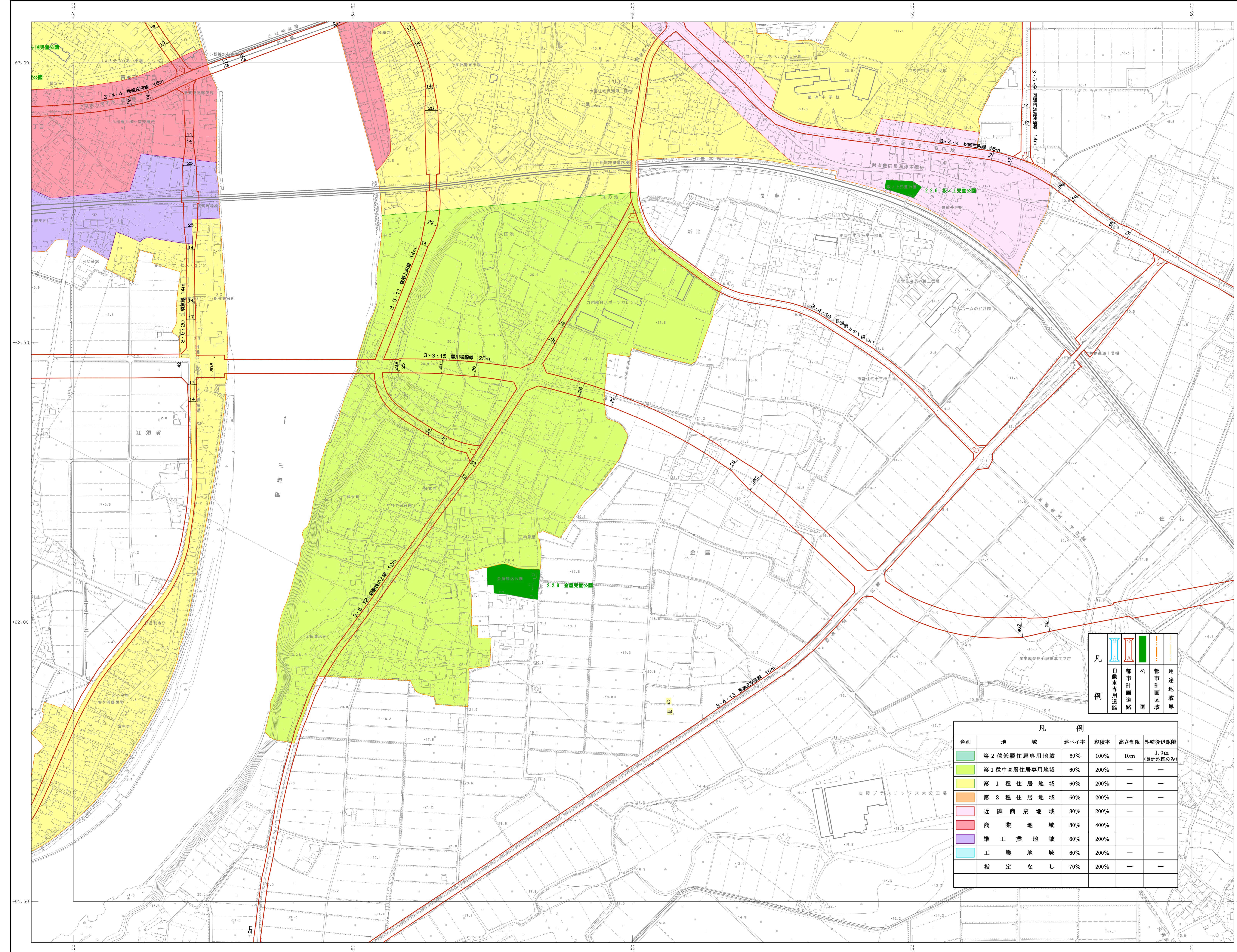
凡例

■	自動車専用道路	■	公園
■	都市計画道路	■	公園
■	都市計画区域	■	公園
■	用途地域界	■	公園

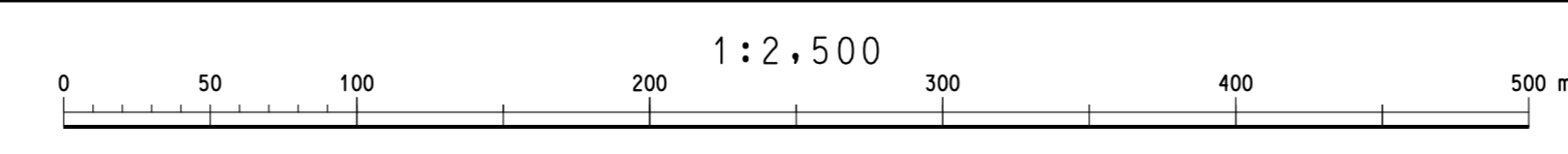
凡例

色別	地域	建ぺい率	容積率	高さ制限	外壁後退距離
■	第2種低層住居専用地域	60%	100%	10m	1.0m (長洲地区のみ)
■	第1種中高層住居専用地域	60%	200%	—	—
■	第1種住居地域	60%	200%	—	—
■	第2種住居地域	60%	200%	—	—
■	近隣商業地域	80%	200%	—	—
■	商業地域	80%	400%	—	—
■	準工業地域	60%	200%	—	—
■	工業地域	60%	200%	—	—
■	指定なし	70%	200%	—	—

建ぺい率は平成14年国土交通省告示第3号の規定による第11条関係
 容積率はメートル法
 図面に示したある建ぺい率・容積率はメートル単位
 図面は0.5メートル間隔
 高さの基準は東京湾の平均海面
 等高線の間隔は2メートル
 『宇佐市地籍図』、『宇佐市地籍図』に準じて
 『高さの基準は、2000年度平均成果による』



平成22年調査
 (1) (1)平成22年3月撮影空中写真(C003-1347-1354)
 (2)平成22年3月撮影空中写真(C004-1297-1304)
 2.平成22年8月調査
 3.平成23年3月調査



この測量成果は、国土地理院長の助言をうけて得たものである
 (承認番号)平22 九公 第76号

計画機関 宇 佐 市
 作業機関 国際航業株式会社