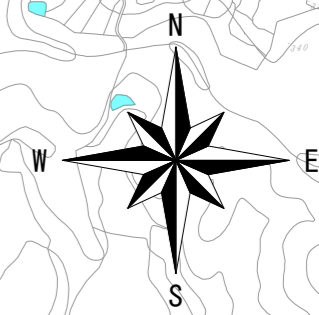


宇佐市 台池（やくし池） ハザードマップ

44212010
台池(やくし池)



避難情報の伝達方法

気象情報 (大雨・洪水の警報・注意報)

大分地方気象台 → 大分県 → 宇佐市 (災害対策本部)

報道 (災害放送要請)

テレビ・ラジオ

防災行政無線 広報車等 消防団、警察、自治委員会等の巡回 サイレン 警報・電話等

地域住民

高齢者等避難: いつでも避難ができるよう準備をしましょう。身の危険を感じる人は、避難を開始しましょう。避難に時間を要する人(ご高齢の方、障害のある方、乳幼児をお連れの方等)は避難を開始しましょう。

避難指示: 避難場所へ避難しましょう。地下空間にいる人は、速やかに安全な場所に避難しましょう。

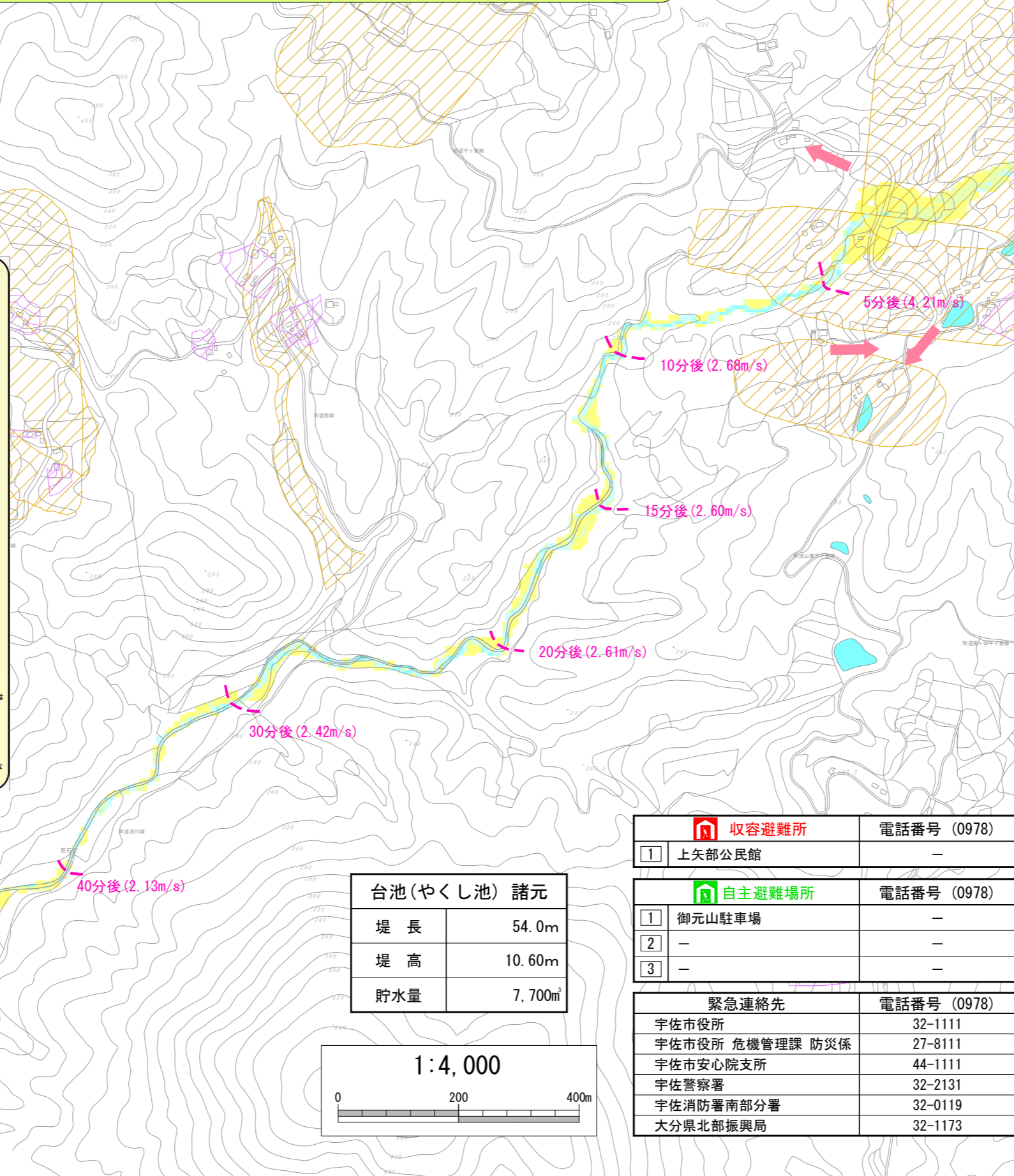
緊急安全確保: まだ避難していない場合は、直ちにその場から避難をしましょう。外出することかえって命に危険が及ぶような状況では、自宅内より安全な場所に避難しましょう。

ため池ハザードマップ

近年、局地的な大雨や大規模な地震の発生などによりため池の災害が発生しています。また、災害には至らなくても、非常に危険な状態になり、下流域の住民の方が避難を余儀なくされる事態が発生しています。

ため池ハザードマップは、大地震により堤体が決壊するといった最悪の事態を想定し、決壊による浸水被害の想定と避難対策等の情報をわかりやすく提供することを目的に作成したものです。

- 日頃から家族やご近所で災害への対応について話し合い、家から避難場所までの経路を実際に歩いて確認しておきましょう。
- 浸水の発生しやすい場所や状況を日頃から把握し、危険を感じたら自主的避難を心がけましょう。
- みなさんが災害について関心をもち、いざというときに落ち着いて行動できるよう、日頃から災害に関する正しい心構えを身につけておくことが大切です。
- マップの範囲外となる地域避難所については「宇佐市・大雨洪水・土砂災害・津波防災マップ」にて日頃から確認しておいてください。

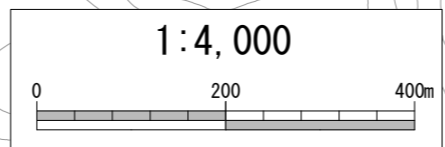


記号凡例

洪水到達時間	
収容避難所	
自主避難場所	
避難方向	
土石流危険箇所	
急傾斜地崩壊危険箇所	

台池(やくし池) 諸元

堤長	54.0m
堤高	10.60m
貯水量	7,700m ³



収容避難所

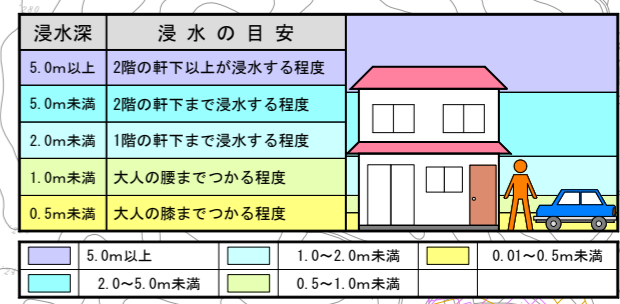
番号	名称	電話番号 (0978)
1	上矢部公民館	-

自主避難場所

番号	名称	電話番号 (0978)
1	御元山駐車場	-
2	-	-
3	-	-

緊急連絡先

機関	電話番号 (0978)
宇佐市役所	32-1111
宇佐市役所 危機管理課 防災係	27-8111
宇佐市安心院支所	44-1111
宇佐警察署	32-2131
宇佐消防署南部分署	32-0119
大分県北部振興局	32-1173



※この図は、水士里情報システム基礎図(H21.3作成)を複製したものである。